


**Legende:**

**Planzeichen**


**Art der baulichen Nutzung**


 Gewerbliche Bauflächen

**Flächen für die Landwirtschaft und Wald**


 Flächen für die Landwirtschaft

**Planungen, Nutzungsregelungen, Maßnahmen und Flächen für Maßnahmen zum Schutz, zur Pflege und zur Entwicklung von Boden, Natur und Landschaft**

 Umgrenzung von Schutzgebieten und Schutzobjekten im Sinne des Naturschutzrechtes hier:

 Europäisches Vogelschutzgebiet

**Sonstige Planzeichen**

 Grenze des räumlichen Geltungsbereiches der Flächennutzungsplanänderung

**Verfahrensvermerke:**

Der Feststellungsbeschluss erfolgte durch den Stadtrat am \_\_\_\_\_

Hallenberg, den \_\_\_\_\_ Siegel der Stadt

\_\_\_\_\_   
 Bürgermeister

**Genehmigungsvermerk:**



Planungsbüro Holger Fischer, Konrad-Adenauer-Str. 16, 35440 Linden, Tel. 06403/9537-0 Fax. 06403/9537-30

Stadt Hallenberg  
27. Änderung des Flächennutzungsplanes im Bereich  
"Sachtlebenbrache"  
Entwurf

Stand: 17.07.2017  
11.09.2017  
22.05.2019

Bearbeiter: Stüdemann  
CAD: Schmitt

Maßstab: 1 : 5.000