

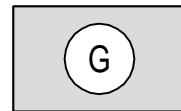
Alte Darstellung (11., 19. und 21. Änderung)



Darstellung 23. Änderung

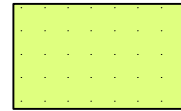
PLANZEICHEN (gemäß Planzeichenverordnung 1990 - PlanzV 90)

Art der baulichen Nutzung (§ 5 Abs. 2 Nr. 1 BauGB, §§ 1 BauNVO)



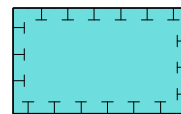
Gewerbliche Baufläche (§ 1 Abs. 1 Nr. 3 BauNVO)

Flächen für die Landwirtschaft und Wald (§ 5 Abs. 2 Nr. 9 BauGB)



Fläche für die Landwirtschaft

Planungen, Nutzungsregelungen, Maßnahmen und Flächen für Maßnahmen zum Schutz, zur Pflege und zur Entwicklung von Boden, Natur und Landschaft (§ 5 Abs. 2 Nr. 10 BauGB)



Umgrenzung von Flächen für Maßnahmen zum Schutz, zur Pflege und zur Entwicklung von Boden, Natur und Landschaft

Sonstige Planzeichen



Grenze des Geltungsbereiches der 23. Änderung des Flächennutzungsplans

HINWEIS:

Durch die vorliegende 23. Änderung werden alle vorherigen Planstände (einschließlich der 11., 19. und 21. Änderung) überplant und ersetzt.

KATASTERGRUNDLAGE:

Land NRW - Hochsauerlandkreis (2019) dl-de/by-2-0" (www.govdata.de/dl-de/by-2-0)



Lageplan



23. Änderung des Flächennutzungsplans "Industriegebiet Leimbach" - Entwurf -

Maßstab: 1:5.000 Datum: Oktober 2020 Gezeichnet: us



Dipl.-Geograph Ulrich Stuedemann (Freischaffender Stadtplaner AKH)

Im Erlengrund 27 35510 Butzbach
 (0 60 33) 7 44 54 12
 (0 175) 223 16 10
 mail@ulrich-stuedemann.de
 www.ulrich-stuedemann.de